


BUDAPEST
BEJÁRÓ



REJTVÉNYFÜZET +
20 ÉVE AZ EURÓPAI UNIÓBAN TEMATIKÁVAL

KEDVES BUDAPESTI FELFEDEZŐ!

Húsz év Budapest életében nem sok idő. Ám az a húsz év, ami az ország 2004-es EU-csatlakozása óta eltelt, nagyon is jelentős!


Ünnepeld velünk Te is a Budapest Bejáró újabb játékaival az EU-csatlakozás 20. évfordulóját! Fejtsd meg a rejtvényeket, melyek ezúttal csupa olyan helyszínre visznek el, amelyek az uniós tagságnak köszönhetően nyerték el mai formájukat!

Szánj időt a város felfedezésére a játékok megfejtése után: indulj el a tanösvényeken, sétálj át a hidakon, pihenj meg a parkokban, gyönyörködj az épületekben!

A budapestbejaro.hu oldalon részletes leírásokat és további információkat találsz a bejárható helyekről.

Ne feledd, Budapest felfedezése sohasem érhet véget!

SOK SIKERT ÉS JÓ SZÓRAKOZÁST KÍVÁNUNK!



JÁTÉKINFÓ/JELÖLÉSEK

Barangold be a várost és **fejtsd meg** a rejtvényeket! Érdemes térképen is ránézned a feladatok helyszínére, hogy megtervezd, milyen sorrendben és hogyan járod be őket!

A pontok sorrendjét szabadon megválaszthatod!

Ha mindenhol **megfejtetted a feladatokat**, ne felejtsd el beírni a megoldásokat az **összefoglaló rejtvénybe!**



EU-PONT

Olyan uniós tagsághoz köthető városrészlet, amelyet mindenképp látnod kell!

KATEGÓRIACÍMKE

Ezekkel a címkekkel könnyen beazonosíthatod, milyen jellegű élményben lesz részed.

DUNA



EU-PONTHOZ TARTOZÓ JÁTÉK

Ha jól megnézted a látnivalót, biztosan meg tudod oldani a hozzá tartozó rejtvényt.



ÖSSZEFOGLALÓ REJTÉNY

Ha mind a 20 ponthoz tartozó feladatot megoldottad, ne felejtsd el beírni a megoldást az összefoglaló rejtvénybe!



OLIMPIA PARK

1055 Bp. | Olimpia park

< Az Olimpia parkban minden korosztály feltöltődhet. Többfunkciós közösségi tér, sok zölddel a város közepén! >

CSALÁDOS

DUNA

EU20

AZ OLIMPIKONOKNAK ÉS ÖTKARIKÁS JÁTÉKOKNAK EMLÉKET ÁLLÍTÓ LIPÓTVÁROSI OLIMPIA PARKOT 2014-RE ÚJÍTOTTÁK FEL. HELYÉN KORÁBBAN IS PARK ÁLLT, DE FELÚJÍTOTT FORMÁJÁBAN A MILLENNIUM ÉVÉBEN ZAJLÓ ELSŐ ÚJKORI OLIMPIÁIG UTAZHATUNK AZ IDŐBEN.

Miközben az Olimpiai Emlékmű vagy az olimpiakonok emlékfala

előtt állunk, gondolatban visszaugorhatunk 1896-ba, az első újkori olimpia idejére: az I. György brit uralkodó által megnyitott játékokon 14 ország több mint 240 versenyzője vett részt 43 versenyszámban. Itt nyert első olimpiai bajnokunk, Hajós Alfréd: hideg tengervízben szerezte meg az aranyérmét gyorsúszásban két távon is. A parkban mi is megrendezhetjük sportversenyeinket: ugrálásban, mászókézásban, hintázásban vagy kosarazásban! A felújítás óta akadálymentes mosdó, pelenkázó várja a leendő olimpiakonokat és szüleiket.

JÁTÉK



Sétálj végig a park **Balassi Bálint utca felé** eső oldalán a Markó utcától indulva egészen a Balaton utcáig! Ezen a szakaszon gyűjtsd össze a **sportokat jelölő műveket!**

Írd le őket egymás után a megtalálásuk **sorrendjében!** Ezzel mindegyik sportághoz egy betűt is rendeltél.

A

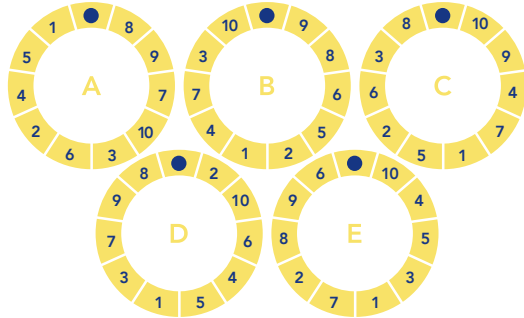
B

C

D

E

- TORNA (3)
- VÍVÁS (1)
- LABDARÚGÁS (5)
- FUTÁS (10)
- ÖKÖLVÍVÁS (4)



Forgasd el gondolatban a rajzon látható karikákat a jelölt kiindulópontjuktól a megfelelő irányokban!

A valóságban **piros színű karikákat jobbra, a zöld színűeket balra** kell forgatnod annyi mezőt, **amennyit a sportág száma** megad! A forgatások eredményeként a karikák jelölésénél kapott számokat most **add össze!** Ez lesz a megoldás.

$$_ + _ + _ + _ + _ = _ _$$



NORMAFA PARK

1121 Bp. | Jánoshegyi út 105039.

< A Normafa park egyszerre nyújt természetközeli és kulturális élményt: téli sportok, kirándulások, legendák és egyedülálló épített örökség várja itt a látogatókat. >

ZÖLD A VÁROSBAN

CSALÁDOS

ÉPÍTÉSZEZET

BUDAPEST EGYIK LEGNÉPSZERŰBB KIRÁNDULÓHELYE HOSSZÚ IDEJE VONZZA A SZABADBA VÁGYÓKAT. A LEGENDA SZERINT EGY 1927-BEN VILLÁMCAPÁS MIATT ELPUSTULT ÖREG BÜKKRŐL KAPTA A NEVÉT, AMI ALATT MÉG MÁTYÁS KIRÁLY IS MEGPIHENT IDŐNKÉNT. 1840-BEN EGY KIRÁNDULÁS ALKALMÁVAL SCHODELNÉ KLEIN RÓZA SZÍNÉSZNŐT MEGIHLETTE A BÜKK: A NORMA CÍMŰ OPERA EGYIK DÍSZLETE JUTOTT ESZÉBE RÓLA, ÍGY KEZDETT EL ELTERJEDNI A NORMAFA MEGNEVEZÉS.

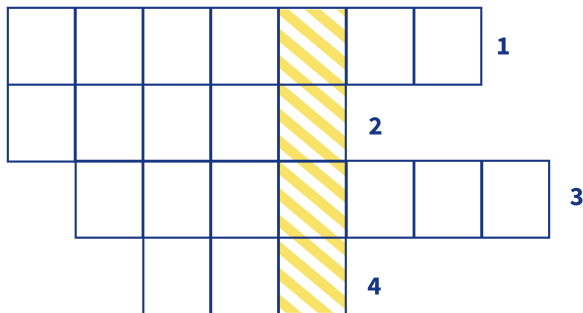
Ki gondolta volna, hogy már 1895-ből vannak feljegyzések normafai síelésekről? És ki hinné, hogy a legendák szerint

aki egykor a Normafa kérégből letört egy darabot, az nem maradt hajadon? Erzsébet királyné, aki többször járt itt, úgy nyilatkozott: „Csodálom az embereket, miért mennek oly messze vidékre nyaralni, mikor e hegyek s az itteni kilátás kiállja a versenyt a legszebb világrészekkel.” Nem véletlen, hogy róla kapta a nevét az Erzsébet-kilátó. A fővárosiak egyik kedvenc kirándulóhelye 2015 óta, a több ütemben megvalósult fejlesztések köszönhetően megújult sétánnyal, vendéglőkkel és játszótérrel várja a látogatókat.

JÁTÉK

★ 02 ★

A Síház környékén kutass, hogy válaszolni tudj a kérdésekre! A válaszok segítségével **fejtsd meg a keresztrejtvényt!** Végül azt is figyeld meg, hogy milyen **kockákkal burkolták** a Síháznál a **hátsó teraszt!** Ha **kőkockákkal**, akkor a keresztrejtvény megoldását **szorozd meg kettővel!** Ha **fakockákkal**, akkor **oszd el kettővel!** A végeredmény a megoldás.



- ★ **1** A Síház bal oldalán az egyik fán több turistajelzést találsz. Melyik az, amelyik zöld?
- ★ **2** Hogy hívják azt a csatornát, amelyen **EZT A FORMÁT** megtalálsz?
- ★ **3** A Síház főbejáratával szemben található székelykapun olvasható mondatnak mi az utolsó szava?
- ★ **4** Hány oszlopot látsz, ha a Síház főbejáratával szemben állsz?





NAGYFEJŰ CSAJKÓ TANÖSVÉNY

1025 Bp. | Kecske-hegyi parkoló

< A tanösvény a Szépvölgyi-erdőben található egyik legújabb fejlesztés. Tizenegy állomását hétvégi kirándulás vagy tanóra keretében is érdemes végigjárni. >

ZÖLDA VÁROSBAN

CSALÁDOS

EU20

A SZÉPVÖLGYI-ERDŐBEN IDŐSEBB ERDŐRÉSZEK, FIATAL CSERJÉSEK ÉS NYÍLT GYEPEK IS MEGTALÁLHATÓK – A KÜLÖNBÖZŐ ÉLŐHELYEK GAZDAG ÉLŐVILÁGNAK ADNAK OTTHONT. 2021-BEN ÚJ TANÖSVÉNYT ALAKÍTOTTAK KI A TERÜLETEN, MELYNEK BEJÁRÁSÁVAL TIZENEGY ÁLLOMÁSON ISMERHETJÜK MEG A HELY TÖRTÉNETÉT ÉS TERMÉSZETI ÉRTÉKEIT.

Mi lehet a nagyfejű csajkó, a tanösvény névadója? Elsőre talán mindenki madárra

gondol, pedig egy bogárról van szó. Bár korábban kártékonynak tartották, 2012 óta védett faj, melynek hímje hatalmas rágóival úzi el riválisait. A tanösvény a Kecske-hegyi parkolótól pár méterre kezdődik, első állomásától nem messze madárlest alakítottak ki, de találunk itt tematikus játszóteret, és szabadtéri osztályteremben is tanulhatunk a környékről és élővilágáról.

JÁTÉK

★ 03 ★

Indulj el a parkolótól, és vágj át a tisztáson! Az erdő szélén vár a **tanösvény első állomása** (ezt onnan is tudhatod, hogy a tábla bal felső sarkában **piros mezőben egy 1-es látható**). Olvasd el a tábla szövegét, és írd le, **milyen betűvel** kezdődnek az adott számú sorok!

A címsorokat, képaláírásokat és a 11 állomás felsorolását ne vedd figyelembe!

12.SOR →

48.SOR →

7.SOR →

Olvasd össze a betűket!

Keress meg a térképen, hogy a **megoldásoddal jelölt állomás** melyik, névvel ellátott úthoz esik a legközelebb! Menj át a **legközelebbi táblához**, és **keress meg azt a földrajzi nevet a szövegben, amely az előbb megtalált út nevében szerepelt!** Az ehhez a névhez **legközelebbi szám számjegyeit add össze**, ez lesz a megoldásod!



KESZTYŰGYÁR KÖZÖSSÉGI HÁZ

1084 Bp. | Mátyás tér 15.

< A Kesztyűgyár Közösségi Ház 2008 óta várja a környéken, azaz a Magdolnanegyedben élő családokat és közösségeket különféle programokkal. >

IPARI ÖRÖKSÉG

CSALÁDOS

EU20

A JÓZSEFVÁROSI MAGDOLNANEGYEDBEN 2008-BAN, A HAJDANI KESZTYŰGYÁR HELYÉN NYITOTT MEG A KESZTYŰGYÁR KÖZÖSSÉGI HÁZ, AMELYBEN CIVIL SZERVEZETEK, SZAKMAI ÉS KULTURÁLIS PROGRAMOK, 2020 ÓTA PEDIG TANODA IS VÁRJA – ELSŐSORBAN – A HELYIEKET.

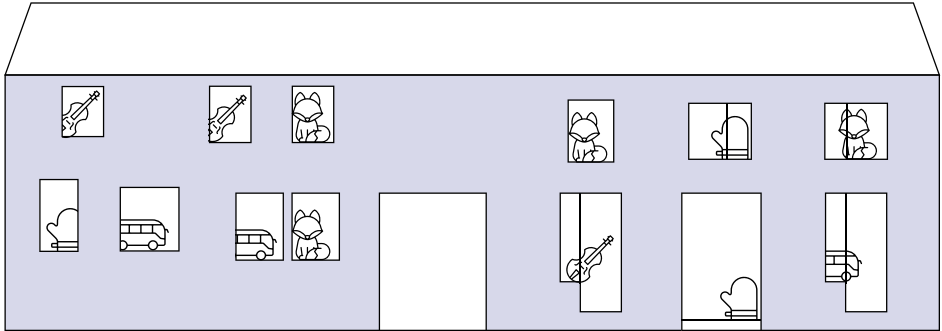
1889-ben földszintes kovácsműhelyt építtetett Hajnal János

a Mátyás téren, ahol egészen a közelmúltig működtek különféle ipari manufaktúrák és műhelyek, többek között kesztyűkészítő is. Az épület átformálása közösségi tervezéssel alakult, és a mai napig fontos célkitűzés a Kesztyűgyár életében, hogy a helyi lakosokat bevonva segítsék a negyedben lakókat a kicsi gyerekektől az idősekig. A Mátyás teret és környékét egykor zsidó kisiparosok és muzsikus cigányok népesítették be, és 1929-ben itt állították forgalomba az első magyar gyártmányú buszt is, 9-es számmal.

JÁTÉK



Állj szembe a Kesztyűgyárral, és jelöld be a rajzon, hogy helyes-e, amit az ablakban lerajzolva látsz, ha a sárga ablakban busznak, a kékben kesztyűnek, a zöldben hegedűnek, a pirosban rókának kell lennie!



Most számold ki a **formák értékeit**, ha tudod, hogy a **busz értéke** az a szám, amelyet a Kesztyűgyár bejárati ajtaja előtt a földön egy napocskába írva látsz!

- = 1

+ = 10

× = 10

= ●

= ●

= ●

= ●

Most **szorozd meg az egyes formák értékét** annyiival, ahányszor azt **helyesen** talátlad meg az ablakokban!

Végül **add össze** ezeket az értékeket! Ez lesz a végeredmény.



PÁL-VÖLGYI-BARLANG ÉS LÁTOGATÓKÖZPONT

1025 Bp. | Szépvölgyi út 162.

< Az ország leghosszabb barlangrendszere egész évben látogatható: kiépített útvonalán rengeteget megtudhatunk a föld alatti világról. >

LEGENDA

CSALÁDOS

EU20

A BARLANG SZÁMOKBAN: 32 KILOMÉTER HOSSZÚ FELTÁRT SZAKASZ, 500 MÉTER KIÉPÍTETT LÁTOGATÓI ÚTVONAL, 400 LÉPCSŐFOK, 7 MÉTERES TYŰKLÉTRA, 11 °C HŐMÉRSÉKLET, 1 ÓRÁS VEZETETT LÁTOGATÁS. ÉS BÁR ÖNMAGÁBAN EZ IS SOKAT ELÁRUL, A FÖLD ALATTI VILÁG MÉG SZÁMTALAN MEGLEPETÉST TARTOGAT, PÉLDÁUL KAGYLÓNYOMOKAT!

Már a Pál-völgyi-barlang felfedezése is izgalmas volt: ezen a helyen egykor bánya működött,

a bányaóri lakásának kertjében pedig 1902-ben a Turisták Lapjának szerkesztője, Déry Lajos cseppköveket talált. Csupán ez is gyanakvásra adhatott volna okot, de két évvel később egy legelésző birka alatt az út is beszakadt: így indult el a barlang általunk ismert története. Az egykori bányaóri házat 2022-ben látogatóközpontként adták át, interaktív kiállítóterrel, ahol a barlang híres látogatója, Lóczy Lajos geológus és geográfus emléktáblát is kapott.

JÁTÉK

★ 05 ★

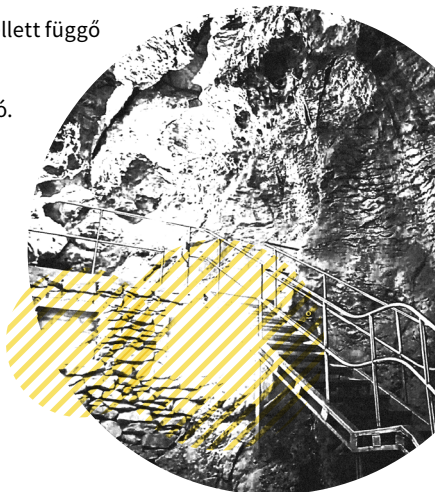
A látogatóközponttól nem messze, **az egykori kőfejtőben** egy másik épület is található, a **Barlangterasz**, homlokzatán festménnyel. **Igaz vagy hamis** az állítás?

- A festményen két emberalak látható.
- Egy emberalak szoknyát hord.
- Egy emberalak fáklyát tart a kezében.
- Az összes cseppkő ugyanakkora.
- Az álló cseppkövek, azaz sztalagmitok mellett függő cseppkövek, azaz sztalaktitok is vannak.
- A festményen legalább hatféle szín látható.

Szorzod össze az igaz állítások számát a hamis állítások számával!

Ez lesz a megoldásod.

$$\text{●} \times \text{●} = \text{●}$$





TÁNCICS PARK

1038 Bp. | Táncsics Mihály utca 2.

< Békásmegyér egyik legújabb parkjában meglepően sok bohócba futhat az ember: a Keménykalap és krumpliorr motívumaival emlékeznek a kerület egyik díszpolgárára, Csukás Istvánra. >

CSALÁDOS

ZÖLD A VÁROSBAN

EU20

BÉKÁSMEGYÉR EGÉSZEN 1950-IG KÜLÖNÁLLÓ TELEPÜLÉS VOLT, CSAK EKKOR CSATOLTÁK BUDAPESTHEZ. NEVÉT ANNAK KÖSZÖNHETI, HOGY AZ AGYAGOS TALAJÁN KIALAKULÓ, SOKÁIG FENNMARADÓ KIS TAVAK ÉS POCSOLYÁK KELLEMES ÉLŐHELYET BIZTOSÍTOTTAK A BÉKÁKNAK. A VÁROS RÉSZ 2022-BEN ÁTADOTT PARKJÁBAN MÁR NEM BÉKÁK, HANEM 432 FRISSEN ÜLTETETT FA, JÁTSZÓTÉR, SPORTPÁLYÁK ÉS FITNESZPARK VÁRJA A HELYIEKET ÉS A LÁTOGATÓKAT.

A Táncsics parktól nem messze található az egykori sváb település, az Ófalu – a főváros talán utolsó helyszíne, ahol

megmaradt az egykori faluszerkezet és épületek. A magyarországi németek kitelepítése után az itt megüresedett otthonokba – többek között – művészek költöztek: itt élt például Kassák Lajos is. A park területe hosszú időn át kihasználatlan és elhanyagolt volt, az átalakulást közösségi tervezés előzte meg. A kerület díszpolgára és egyben a park témájának ötletadója Csukás István, a Süsü- és Pom Pom-mesék, vagy a Keménykalap és krumpliorr írója, illetve az utóbbiból készült film forgatókönyvírója.

JÁTÉK



Menj be a játszótérre, és keresd az óriások lábnyomait! Ha követed őket, egy **távcsőhöz** érsz. Ahol belenézel, ott egy formát találsz: ha ez háromszög, akkor az ugróiskola kék számait, ha négyszög, akkor a sárga számait írd ide **csökkenő** sorrendben, majd **végezd el a műveletet!**



Nézz körül a játszótéren! A majomtól nem messze **egy táblán járművek, állatok és növények mellett számokat** is találsz. **Hány betűből áll** annak az élőlénynek a neve, amelynek bár száma kettes, de nem számnévvel kiírva? _

Szorzod össze a két eredményt, és adj hozzá 9-et!





KÁLVÁRIA TÉR

1089 Bp. | Kálvária tér

< A Kálvária tér egy egykor itt álló kálváriáról kapta a nevét: a sokat látott, valaha külterületnek számító környék a Magdolnanegyed városrehabilitációs programjában újult meg. >

CSALÁDOS

SZOBOR

EU20

AZ 1700-AS ÉVEKBEN MÉG SZŐLŐKKEL ÉS SZÁNTÓKKAL TARKÍTOTT MAJORSÁGOKAT TALÁLTUNK VOLNA A MAI KÁLVÁRIA TÉREN ÉS KÖRNYÉKÉN, AHOL KÖZADAKOZÁSBÓL KÉSZÜLT EL EGY BAROKK KÁLVÁRIA 1749-RE. ALKOTÓJÁNAK SZEMÉLYE BIZONYTALAN, AZT VISZONT BIZTOSAN TUDJUK, HOGY A TÉRNEK NEVET ADÓ ÉPÍTMÉNY FENNMARADÁSÁT STRÓBL ALAJOSNAK KÖSZÖNHETJÜK, AKI 1893-BAN ÁTSZÁLLÍTTATTA A BAJZA UTCA ELDUGOTT CSODAKERTJÉBE, AZ EPRESKERTBE.

A környék a századforduló idején teljesen átalakult: historizáló és szecessziós épületek

jelentek meg az egykori egyszintes házak helyén, és a téren áthaladt az első pesti rendszeres villamosjárat is. Az első világháború megtorpanást, a második pedig hanyatlást hozott erre felé is, de 2014-ben megindult egy rehabilitációs folyamat, a Kálvária tér pedig 2020-ra újult meg. A Magdolnanegyed egyik legnyüzsgőbb terének parkja füvesítéssel, játszótérrel, fitnessparkkal, sakkasztalokkal várja a helyieket.

JÁTÉK


★ 07 ★

A téren keresd meg a **díszkutat**, és állj **annak a lánynak** a háta mögé, aki **szembenéz a Turay Ida Színházzal!** Most nézz a rajzokra, és **válaszd ki azt a virágot**, melynek úgy állnak a szirmai, ahogy a **lányok kezei állnak egymáshoz képest!**

Azt figyelj meg, melyik kéz melyik alatt vagy felett van!

Ha a **színház piktogramjával jelölt virág** a megfelelő, akkor a megoldásod a **Turay Ida Színház házszáma**. Ha a **katicával jelölt virág**, akkor sétálj át a **játszóterre**, és számold meg a **katica fekete pöttyeit**, azok száma a megoldásod.

Ha a **fitnessszközzel jelölt virág**, akkor nézd meg, hány éves kortól ajánlott használni a fitnessgépeket, és ez a szám lesz a megoldásod!





PETŐFI IRODALMI MÚZEUM

1053 Bp. | Károlyi utca 16.

< A Károlyi család palotája már a 19. közepén is az irodalmi élet fontos helyszíne volt, kertje pedig az egyik első közkert a városban. >

ÉPÍTÉSZET

KLASSZICIZMUS

EU20

A MA LÁTHATÓ KLASSZICISTA PALOTÁT AZ 1830-AS ÉVEKBEN ÉPÍTETTÉK, ÉS IGAZÁN FONTOS ESEMÉNYEK SZEMTANÚJA VOLT AZ ÉLMÚLT CSAK NEM KÉTSZÁZ ÉVBEN. ÉPÍTETŐJE, KÁROLYI GYÖRGY GRÓF – TÖBBEK KÖZÖTT – SZÉCHENYI ISTVÁN GRÓFOT ÉS WESSELÉNYI MIKLÓS BÁRÓT IS TÖBBSZÖR VENDÉGÜL LÁTTA AZ EGYKORI URI UTCÁBAN. WESSELÉNYI PEDIG ITT SZÁLLÁSOLT EL 200 MENEKÜLTET AZ 1838-AS NAGY PESTI ÁRVÍZ SORÁN, AKIKNEK ÉLELMEZÉSÉT KÁROLYI GRÓF VÁLLALTA.

A Károlyi-palota egykor a pesti társasági élet központi helyszíne volt: elegáns bálók és fogadások váltották itt

egymást. Az 1848-as forradalom idején Haynau hadiszállást rendezett be a főúri lakban, Károlyi grófot pedig bebörtönözte. Az 1920-as években a főváros vásárolta meg az épületet és kertjét, a palota 1957 óta a Petőfi Irodalmi Múzeum otthona. 2023-ban újra összenyitották a palotát a Károlyi-kerttel, ahol a legenda szerint a középkorban még Mátyás király vadaskertje állt.

JÁTÉK



Figyeld meg jól a Károlyi utca oldalán található Károlyi-palota **grófi címerét!**

Most keresd meg az épület külső oldalán a **Batthyány Lajos gróf elfogatása című domborművet!**

Ha a Károlyi-palota címerében közepén **egy madarat láttál**, akkor ezekről az állításokról dönts el, hogy **melyik igaz, melyik hamis!**



- » Január 12-én vitték el Batthyány Lajos miniszterelnököt a palotából.
- » Tíz darab kézfejet láthatsz a domborművön.

Ha a **címer közepén egy medvét látsz**, akkor a Batthyány-domborművön a következőket figyeld meg! **Melyik igaz, melyik hamis?**



- » Négy ember visel fejfedőt.
- » Két nőalakat is láthatsz.

Most keresd meg a **palota udvarán Petőfi Sándor szobrát!**

Ha a **Károlyi-címeren szereplő korona tetején nyolc kerek alakú dísz van**, akkor ezekről az állításokról dönts el, hogy **melyik igaz, melyik hamis!**



- » Petőfi jobb kezében kardot tart.
- » Petőfi felsőjét madzag fogja össze.

Ha a **koronán 9 kerek alakú dísz van**, akkor a következőket nézd meg!



- » Petőfi a bal kezében tartja a kardot.
- » Petőfi kalapot visel.

Válaszd ki azt a sort, amelyikben az igaz és a hamis állítások **olyan sorrendben** szerepelnek, ahogy lejegyezted őket! A sorhoz tartozó szám a megoldásod.

IGAZ - HAMIS - HAMIS - IGAZ » **10**

HAMIS - IGAZ - IGAZ - HAMIS » **8**

HAMIS - HAMIS - IGAZ - IGAZ » **12**

IGAZ - HAMIS - IGAZ - HAMIS » **15**



GELLÉRT CAMPUS, BUDAPESTI CORVINUS EGYETEM

1118 Bp. | Ménesi út 5.

<Az ország legfennttarthatóbb oktatási épülete a Gellért Campus: a közösségi tervezéssel készült helyszínen oktatási terek, park, sportközpont és kollégium is található. >

MODERN

ZÖLD A VÁROSBAN


EU20

A GELLÉRTHEGY TÖRTÉNETÉT VALAHOL AZ ÓKORI KELTÁKNÁL KEZDHETNÉNK, KÉSŐBB A TÖRÖK IDŐKBEN IDE TELEPÍTETT SZŐLŐK HATÁROZTÁK MEG A HELYET. A LEGENDÁK SZERINT AZ EGYKOR BOSZORKÁNYGYŰLÉSEKNEK IS HELYET ADÓ VÁROSRÉSZNÉK EGÉSZEN AZ 1800-AS ÉVEK VÉGÉIG FONTOS SZEREPE VOLT A HAZAI BORTERMELÉSBEN. A LEGENDÁK SZERINT EGYKOR BOSZORKÁNYGYŰLÉSEKNEK HELYET ADÓ VÁROSRÉSZEN EGÉSZEN AZ 1800-AS ÉVEK LEGVÉGÉIG FONTOS SZEREPE VOLT A HAZAI BORÁSZATBAN.

A szőlőt elpusztító filoxérajárvány után sem állt meg az élet a környéken: villanegyed épült, mely az

arisztokrácia és a művészek kedvelt lakónegyede lett. A mai Campus helyén 1978-ban az Államigazgatási Főiskola kezdte meg működését, ma pedig a Budapesti Corvinus Egyetem több mint egyhektáros parkkal körülölelt oktatási helyszíne található itt. A főiskola idején még uszoda is működött itt, amely a szóbeszéd szerint a Gellért fürdő gyógyvizét használta. Az egykori medencetérben most mászófalat találunk az uszoda helyén kialakított sportsarnokban.

Sétálj fel a Gellért Campus Mányoki útról induló lépcsőjén Csörgő Attila **Tökéletlen kockák szobrához!** Keresd meg a valóságban látható kiterített kockák rajzai közül azt, amelyikre ráillik a rajzon látható körvonal! Ha megtaláltad, a rajzon **jelöld be minden vonalat, amit a valóságban látsz!** Válaszd ki azokat a betűket a papíron, amelyeken keresztben megy át vonal, és **balról jobbra, fentről lefelé haladva** jegyezd le őket!



A betűket összeolvasva egy számot kapsz. **Add össze a számjegyeit,** ez az eredmény lesz a megoldásod!

JÁTÉK





NYUGATI PÁLYAUDVAR

1062 Bp. | Teréz körút 55.

< Legenda kezdet, mozgalmas jelen, ígéretes jövő: a Nyugati pályaudvar soha nem unalmas hétköznapjaiban még uralkodók is feltűnnek. >

KÖZLEKEDÉSTÖRTÉNET

LEGENDA

EU20

A FŐVÁROS ÉLETÉBEN A 19. SZÁZAD MÁSODIK FELE MINDEN SZEMPONTBÓL ROBBANÁSSZERŰ FEJLŐDÉST HOZOTT: A LAKOSSÁG SZÁMA FOLYAMATOSAN NÖVEKEDETT, A SUGÁRUTAK ÉS KÖRUTAK MENTÉN PALOTÁK NÖTTEK KI A FÖLDBŐL. A VÁLTOZÁSHOZ ALKALMAS KÖZLEKEDÉSI INFRASTRUKTÚRÁRA IS SZÜKSÉG VOLT, A JÖVŐT PEDIG A VASÚT JELENTETTE. AZ ELSŐ VONATOK 1846-BAN INDULTAK EL, A NYUGATI PÁLYAUDVAR 1874-RE ÉPÜLT MEG.

A köztudatban magának Gustave Eiffelnek, a párizsi tervezőnek tulajdonítják a Nyugati pályaudvar csarnokát,

ám a valóságban Eiffel irodájának főépítészei, Theofil Seyrig és Germain Salard tervezték a jellegzetes szerkezetet. A negyvenkét méter széles központi vonatfogadó csarnok a Monarchia legnagyobb ilyen jellegű építménye volt. A pályaudvarhoz királyi várót is építettek, amelyben Erzsébet királynénak külön szalonja volt. 2023-ra készült el a pályaudvar felújítása: megújult a fölépcső és a látványos tornyokkal ékesített homlokzat is. Az épületen ötven restaurátor dolgozott, hogy eredeti pompájában tündökölhessen az egykor koronás főket is kiszolgáló, modern állomás.

Fejtsd meg a feladványt! A pályaudvaron 17 vágány van. Ezek közül csak az egyikről indulnak Bécsbe vonatok. Melyikről? Az alábbi leírás szerint sorban zárd ki azokat a vágányokat, ahonnan biztosan nem indul a Bécsbe tartó vonat! Hányas számú vágányt nem zártad ki? Ez lesz a megoldásod.

» **Keressd meg** a valóságban a pályaudvar főhomlokzatának **bal oldalán az egyik bejárat felett található kétjegyű számot! Add össze a számjegyeket!** Az így kapott szám vágányáról **biztos nem indul** a vonatod!



» **A nemzetközi járatok csak kétjegyű számmal jelölt vágányról** indulhatnak!

» A valóságban **ennek a helyén a rajzon található szám** vágányára veszélyes anyag érkezett, **így sem ide, sem a szomszédos vágányokról** ma már nem indítanak vonatokat!

» A valóságban **keressd meg ezt!** A rajzon is jelöld! **Az itt található számmal** jelölt vágányon ma egész nap csak a Balatonra induló vonatok várakoznak.

» **Most pedig ezt keressd meg** az épületen! A rajzon a helyén lévő szám **vágányról és szomszédjáról tehervagonok indulnak!**

Ha mindent jól csináltál, most már tudod, hogy hányas számú vágányról indul a vonat Bécsbe.





VÁROSLIGETI MŰJÉGPÁLYA

1146 Bp. | Olof Palme sétány 5.

< A Városliget egyik legnépszerűbb helyszíne a Műjégpálya: helyén már több mint 150 éve működik korcsolyapálya, bár a csarnok helyén kezdetben csak két fabódé állt. >

SZÁZADFORDULÓ

CSALÁDOS

EU20

A VÁROSLIGETBEN MÁR 1869-BEN LÉTREJÖTT A PESTI KORCSOLYÁZÓ EGYLET. EKKORIBAN MÉG TERMÉSZETES JÉGEN SIKLOTTAK A HÖLGYEK ÉS URAK, AKIK SZÁMÁRA A JÉGPÁLYA A TÁRSASÁGI ÉLET EGYIK SZÍNTERE IS LETT: SOK KAPCSOLAT SZÖVŐDÖTT A TRÜKKÖK BEMUTATÁSA KÖZBEN VAGY UTÁN. A MA ISMERT NEOBAROKK ÉPÜLETET FRANCSEK IMRE TERVEZTE, A MŰJÉG PEDIG TIZENKÉTEZER NÉGYZETMÉTEREN VÁRJA A LÁTOGATÓKAT.


A ligeti pálya nem csak az amatőr korcsolyázóknak ad lehetőséget a sportolásra

– több alkalommal tartottak bajnokságot is a jégen. Már 1909-ben műkorcsolya-világbajnokságot rendeztek rajta, mely során Kronberger Lili sikeresen védte meg világbajnoki címét. Ráadásul ő volt a magyar sport első világbajnoka! 1934-ben a világhírű kanadai jég hokicsapat játszott a pályán a magyarokkal, 2017-ben pedig a vizes világbajnokság szinkronúszás számaint tartották itt a jég helyére épített medencékben. A pálya, a tó és a fogadóépület 2011-re újult meg.

JÁTÉK



Képzeletben **díszítsd fel** a Műjégpálya fogadóépületét! Melyik **az egyetlen** a homlokzatdíszek és tornyok közül, amelyet nem kell felhasználnod, ha a **valóságnak megfelelően** szeretnéd a díszítést megcsinálni? Ennek a dísznek a száma a megoldásod.





MÁRCIUS 15. TÉR

1056 Bp. | Március 15. tér

< A Március 15. téren csak megállni is igazi időutazás: kétezer éves római kori emlékek, egykor mecsetként használt Főplébánia-templom és a legenda ennek eltolásáról. >

DUNA

EU20

SZAKRÁLIS HELYSZÍN

A RÓMAI KORBAN A KÖZELBEN RÉVÁTKELŐ MŰKÖDÖTT, A TÉR PEDIG A HATÁRVONAL VÉDELMEIT ELLÁTÓ ERŐDNEK, A CONTRA AQUINCUMNAK ADOTT OTTHONT. A TÉREN ÁLLÓ TEMPLOM ELŐDJE MÉG SZINTÉN RÓMAI KORI KÖVEKBŐL ÉPÜLT FEL, A TÖRÖK KORBAN PEDIG MECSETKÉNT HASZNÁLTÁK. A TEMPLOM MELLETT 2011-BEN ÉPÜLT KI A MODERN KÖNTÖSBE ÖLTÖZTETETT, KÖZÉPKORI KOLOSTORI ÉLETERET IDÉZŐ KERT.

A Március 15. téren időutazás vár ránk: a föld alatt ókori, római és középkori emlékek, a föld felett és lábunk

alatt a Duna vonala az egykori római településekkel. Az egykori Eskü tér neve árulkodik arról, hogy Ferenc József itt tette le esküjét magyar királlyá koronázásakor, felesége, Sisi szobra is itt állt hosszú ideig. A 2014–2016 között felújított térhez kapcsolódik az egyik legnépszerűbb városi legenda, miszerint a királynéről elnevezett híd építése alkalmával arrébb tolták a templomot. Ez – bár volt rá terv – végül nem valósult meg.


JÁTÉK

★ 12 ★

Indulj el a Budapest-Belvárosi Nagyboldogasszony Főplébánia-templom **főbejáratával szemben állva a bal kezed felé eső lépcsőn lefelé**, a templom oldalánál található kertbe! Sétálj végig a kerten, közben figyelj a lábad alá, a templom épületére és a környező tereptárgyakra! **Rakd sorba**, hogy melyik formával milyen sorrendben találkozol, de vigyázz, előfordulhat, hogy valami többször is „szembejön”!

A formákhoz tartozó **számokat a megtalálásuk sorrendjében, egy-egy üres helyre írd be az egyenletbe** (amit többször találtál meg, azt annyiszor írd be a megfelelő helyre), számolj, és megkapod az eredményt!

$$\square \times \square : \square - \square + \square + \square - \square + \square - \square = ?$$





SZABADSÁG HÍD

1093 Bp. | Fővám tér

< A főváros harmadik közforgalmú hídja, melynek utolsó szegecsét 1896-ban maga Ferenc József ütötte be, akiről eredetileg nevét is kapta. >

KÖZLEKEDÉSTÖRTÉNET

SZÁZADFORDULÓ

EU20

1896-BAN A SZAKADÓ ESŐBEN FERENC JÓZSEF KIRÁLY ÜTÖTTE BE A RÓLA ELNEVEZETT HÍD PILLÉRÉNEK UTOLSÓ, SAJÁT MONOGRAMJÁVAL ELLÁTOTT, AZÓTA TÖBBSZÖR ELLOPOTT EZÜSTSZEGECSÉT. A HIDAT 1946-BAN NEVEZTÉK ÁT FERENC JÓZSEF HÍDRÓL SZABADSÁG HÍDRÁ.

A Szabadság híd Budapest területének legrövidebb dunai

átkelője: megépülésekor, akárcsak ma, zöld volt, de története során kapott már kék és szürke színt is. Rekordgyorsasággal épült fel a 19. század végén, mindössze két év alatt. Budai lábánál az 1920-as években még hidroplán is állomásozott. A legutóbbi felújítás során díszzeit és kandelábereit eredeti formájukban helyezték vissza. Sőt, Kolodko Mihály alkotásának köszönhetően Ferenc József miniszobra is megtalálható az acélszerkezeten.

JÁTÉK



A **Fővám térről indulva** kezdj sétálni a híd **jobb oldali járdáján!** Az **első pillérnél** keresd meg a híd építéséről szóló **emléktáblát**, tőle nem messze, a híd kerítésén, a térded magasságában **Ferenc József miniszobrát!** Ha megtaláltad őket, **fejtsd meg a képrejtvényeket!** Melyik képrejtvény **megfejtését nem találd meg** a hídon ott, ahol állsz – sem a táblán, sem a miniszobron? Ennek a képrejtvénynek a száma a megoldásod.

1
e=g

14
Ő=Ö

31
KŐ

24
SZOB

42
ACS



MOL BUBI-GYŰJTŐÁLLOMÁS, BÉKE TÉR

1139 Bp. | Béke tér

< Két keréken nemcsak gyorsan eljuthatunk a város különböző pontjaira, de közben rácsodálkozhatunk a rejtett kincsekre is, a belvárosban és a külsőbb kerületekben egyaránt! >

KÖZLEKEDÉSTÖRTÉNET

ÉPÍTÉSZET

EU20

2014 ÓTA BICIKLIZHETŰNK BUDAPESTEN MOL BUBIVAL. A KÖZBRINGARENSZERBEN MA MÁR 2460 BICIKLI 202 GYŰJTŐÁLLOMÁSON VÁRJA A KÖRNYEZETBARÁT KÖZLEKEDÉSRE VÁGYÓKAT. A 2021-ES MEGÚJULÁSNAK KÖSZÖNHETŐEN KÖNYVEBEN TEKERHETŐ ÉS JOBBAN GURULÓ KERÉKPÁROKKAL KELHETÜNK ÚTRA.


A feminista újíto, Susan B. Anthony a szabadság gépének nevezte

a biciklit: a MOL Bubi esetén csak az applikációt kell letöltenünk, majd regisztrálnunk és már szabadon szárnyalhatunk is – például az angyalföldi Béke térre. A Bubi-állomással szemben azonnal szembetűnik a Szent László-templom méltóságteljes alakja, mellette pedig egy egészen újító hatású szobor is látszik akár az állomásról: az Őshajó 17 tonnás szobra kiemelkedik az azt körülvevő parkból, tetején öt méter magasról egy angyal tekint le ránk.

JÁTÉK

★ 14 ★

Állj szembe a MOL Bubi tájékoztató táblájával, és számold le, hogy tőle balra és jobbra hány helyre akaszthatod be a bérelt kerékpárod! Ezt a két számot rajzold be a digitális óra számlapjára – pontosan úgy, mintha egy valódi digitális óra lenne – a pontok összekötésével úgy, hogy a táblától bal felé számolt állomások száma az óra, a táblától jobbra eső pedig a perc legyen! Melyek azok a pontok, amelyeket nem érintettél? Karikázd be a hozzájuk tartozó betűket, és alkoss belőlük egy szót, amely egy járművet jelöl! Hány kereke van? Ez a megoldásod.





LEHEL TÉR METRÓÁLLOMÁS

1134 Bp. | Lehel tér

< Hármás, kék, észak–déli: Budapest legforgalmasabb és leghosszabb metróvonalala.

A Lehel tér volt egykor az első végállomás a vonalon. >

KÖZLEKEDÉSTÖRTÉNET

MODERN

EU20

BUDAPEST LEGHOSSZABB METRÓVONALÁN MAJD NEM 20 KILOMÉTEREN ÁT UTAZHATUNK. AZ M3 FELÚJÍTÁSÁT 2017-BEN KEZDTÉK MEG, AZ UTOLSÓ KÉT ÁLLOMÁST – A NAGYVÁRAD ÉS A LEHEL TÉRT – 2023-BAN ADTÁK ÁT. A FELSZÍN ALATTI JÁRATRENDSZERT ÚGY TERVEZTÉK, HOGY AZOKAT AKÁR ÓVÓHELYKÉNT IS LEHESSEN HASZNÁLNI.

Budapest harmadik metróvonalát 1970-ben kezdték el kiépíteni.

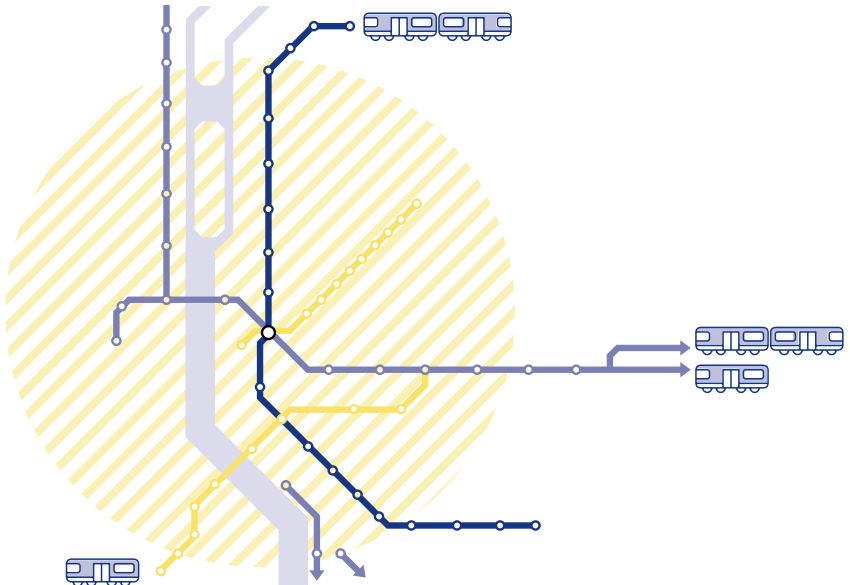
Ma már munkanapokon

nagyjából félmillió utas használja a vonalat. A Lehel tér a megújulás után az egyik legkülönlegesebb állomás lett, föld alatti lokálként is hivatkoznak rá rózsaszín rücskös falai miatt. A felszínen lévő piac egy egykori temető helyén áll: a kétezres évek legelején épült, ifjabb Rajk László tervei alapján – a posztmodern csarnok átadása után heves vitákat gerjesztett, még Kofahajónak is hívták.

JÁTÉK

★ 15 ★

Sétálj le a metróállomásra az A, B, C, D kijáratok felé! **Számold meg, hogy hány helyen tudnád érvényesíteni** a valóságos vagy elektronikus jegyed, ha be akarnál lépni az állomás területére! (A lyukasztókat és érvényesítő matricákat is számold!) Nézd meg a térképen, hogy **hova érkeznél**, ha ennyi megállót utaznál innen Kőbánya-Kispest felé! **Keresd meg ezt a metróállomást a közlekedési térképen**, és figyeld meg, **hányas számú villamosvonal** megy át rajta! Ez a szám lesz a megoldásod!





MARGIT HÍD

1137 Bp. | Jászai Mari tér

< A Margit híd kecses vonala nélkül ma már elképzelhetetlen a fővárosi Duna-szakasz, pedig épületekcor még felesleges luxusnak tartották. >

KÖZLEKEDÉSTÖRTÉNET

SZÁZADFORDULÓ

EU20

1876-RA KÉSZÜLT EL BUDAPEST MÁSODIK HÍDJA, MELYET ALACSONY FORGALMA MIATT TÖBBEN LUXUSBERUHÁZÁSNAK TARTOTTAK, DE A VASÁRNAPI UJSÁG ÍGY ÍR ÁTADÁSA UTÁN NEM SOKKAL: „MULT VASÁRNAP NYITOTTÁK MEG ÜNNEPÉLYESÉGGEL A KÖZHASZNÁLATNAK MÁR FEBRUÁR VÉGÉN ÁTADOTT MARGITHIDAT, MELY HATALMAS S EGYUTTAL ÉKES KAPOCS GYANÁNT FÜZI EGYMÁSHOZ HOSSZU ÉVSZÁZADOK TARTAMÁRA A FŐVÁROS KÉT PARTJÁT.”


A Margit hídon 1879-ben már lóvasutat is indítottak, és mivel a híd emelkedőin két ló nehézkesen tudta a

vasutat vontatni, felfelé egy harmadikat is fogtak a kocsi elé. 1894-ben a lóvasutat felváltotta a villamos. Az évtizedek során többször újítták, szélesítették, ma újra régi fényében tündököl a műemléki rekonstrukció után, díszkivilágítással. A hídon áthaladó „négyes-hatos” villamosvonal pedig a világ egyik, ha nem a legforgalmasabb villamosvonala.

JÁTÉK




Sétálj a híd közepére úgy, hogy a Lánchíd felé láss rá a városra! Figyeld meg alaposan a **látképet! Melyik kezud irányában taláلود a lerajzolt épületrészleteket?** Húzd be őket a füzetedben a megfelelő oldalra! Amelyik oldalra **több részlet** került, ott válaszd ki a **páros számokat!** Ezeket **add össze!** Ez lesz a megoldásod.



BUDA



DUNA



PEST



SZENT ISTVÁN TÉR

1042 Bp. | Szent István tér

< Újpest egykor önálló településének impozáns főtere nemrégiben teljesen megújult. Ez az elmúlt harminc év legnagyobb beruházása a környéken. >

SZÁZADFORDULÓ

ÉPÍTÉSZET

EU20

ÚJPEST SZÍVÉBEN IMPOZÁNS ÉPÜLETEKET, PARKOT, MEGÚJULÓ ZÖLD TERET ÉS A FŐVÁROS EGYIK LEGSZEBB VÁROSHÁZÁT TALÁLJUK. PEDIG 1900-BAN, AMIKOR FELÉPÜLT A SZENT ISTVÁN TÉREN AZ AKKOR MÉG KÖZSÉGHÁZÁNAK KÉSZÜLT ÉPÜLET, AZZAL A KRITIKÁVAL ILLETTÉK, HOGY ELVESZÍ A FRISS LEVEGŐT AZ ITT LAKÓKTÓL.

Az egykori Trombita téren szinte halljuk, amint a szecessziós-

historizáló Városháza erkélyéről az összetrombitált nép hallgatja a kihirdetett szónoklatot. Ma óriáshomokozó, vizes játszótér, télen jégpálya várja a helyieket a Városháza mellett, a megújuló környéken egészen egyedülálló módon a piac új csarnokába rendezvénytér is került. Ezzel újra igazi közösségi tér lett a Szent István tér. Gróf Károlyi István szobrát is megtaláljuk a téren, a földbirtokos 1840. március 15-én adta ki Újpest alapítólevelét.

JÁTÉK



Állj szembe a Városháza főbejáratával! Az épület jobb oldalán találsz két **vasmacskát** – nem vízben, hanem a levegőben. Állj úgy, hogy **ezek közvetlenül a hátad mögött** legyenek, előtted ekkor időjárástól függően működő vagy nem működő **szőkőkút lesz**. A **szőkőkút csatornái** lehetnének morzejelek is: rövid és hosszú szakaszok váltakoznak három sorban tőled számolva.

Fejtsd meg a sorokat a morzeábécé segítségével úgy, hogy mindegyik **sort külön betűnek** vedd! Melyik három betűt kapod? _ _ _

Most **írd le a rövid és hosszú szakaszokat egymás mellé** úgy, hogy a tőled távolabbi sorral kezded, majd a középsőt, végül a hozzád legközelebbit is melléírod!

Használd ismét a morzeábécét! **Két betűt kapsz** így meg, melyek különböznek az előzőektől. Melyek ezek? _ _

A Városháza feléd eső oldalán **emléktáblákat** látsz. **Keresd meg azt az egyet, amelyiken a névben mindegyik morzejel betűjét megtalálod** (a hosszú magánhangzóból csinálj rövidet)! **Melyik században született az**, akiről ez az emléktábla szól? Ez a szám a megoldásod!

A	•••	I	••	R	••••
B	•••••	J	••••••	S	•••
C	••••••	K	••••	T	••
D	••••	L	•••••	U	••••
E	•	M	••••	V	•••••
F	•••••	N	•••	X	••••••
G	••••••	O	••••••	Y	•••••••
H	•••••••	P	••••••	Z	•••••••



AQUINCUMI LÁTVÁNSÉTÁNY

1031 Bp. | Szentendre út 135.

< „Mit adtak nekünk a rómaiak?” – már nem csupán az Aquincumi Múzeumban kaphatunk választ a kérdésre! Kétezer év emlékei karnyújtásnyira. >

ÉPÍTÉSZEZET

CSALÁDOS

EU20

2023-BAN ADTÁK ÁT AZ AQUINCUMI MÚZEUM ELŐTTI LÁTVÁNSÉTÁNYT, ÍGY AKÁR AZ UTCÁRÓL IS ISMERKEDHETÜNK PANNÓNIA PROVINCIA EGYKORI LAKÓINAK ÉLETÉVEL. A MEGÚJULT MÚZEUM A DUNAKANYAR KAPUJÁNAK IS TEKINTHETŐ: AZ ÓKORBAN ÖRTORNYOK VÉDTÉK A TELEPÜLÉSEKET, MELYEK RENDKÍVÜL SŰRŰN HELYEZKEDTEK EL; A TORNYOK NAPPAL FÜST-, ÉJJEL PEDIG FÉNYJELEKKEL JELEZTÉK AZ ELLENSÉG KÖZELEDTÉT.

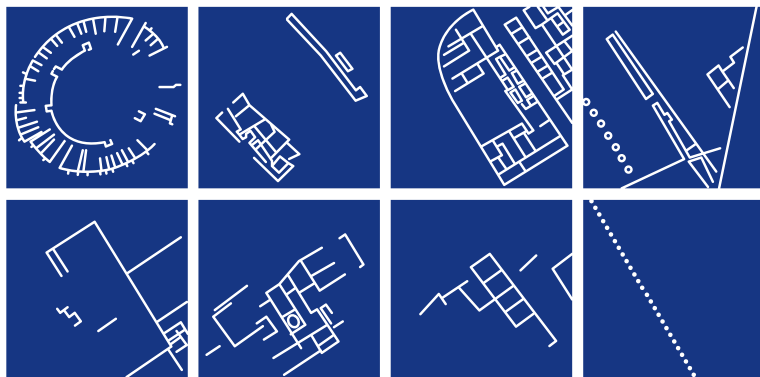
A Látványsétány mellett a főépületben interaktív kiállítást is létrehoztak, melyben az Aquincumban

állomásozó, limest védő római katonaság mindennapjait mutatják be. A történelem így nemcsak megismerhetővé, hanem élővé és megtapasztalhatóvá is válik – kontextusba helyezve Óbuda római kori műemlékeit. Új múzeumpedagógiai foglalkozásokat is indítottak, felnőtteknek katonavárosi sétákkal.

JÁTÉK



Keress meg a múzeum főbejáratát a Szentendrei úton! Egy **hatalmas bronzkaput** találsz itt, mely a parkolón keresztül a múzeum pénztárához vezető út elejét jelenti. Nézd meg jól, és **keress meg** rajta a füzetedben található **részleteket!** A füzetedben található ábra alapján azonosítsd be, hogy **a valóságban is megtalált részletnek mi az értéke**, vagy milyen **matematikai műveletet** kell elvégezned, aztán számolj! Végezd el sorban (balról jobbra haladva, egymás után) a műveleti jeleknek megfelelően a számolást! A végeredmény a megoldásod.



8

-2

+1

x3

/4



VÁROSHÁZA PASSZÁZS

1052 Bp. | Károly körút

< A belváros szívében a Városháza épülete ma már nem egy zárt tömb: a Károly körutat a Városháza utcával összekötő passzázs több érdekességet is rejt. >

CSALÁDOS

MŰVÉSZET

EU20

A VÁROSHÁZA ÉPÜLETÉT EREDETELEG INVALIDUSPALOTÁNAK IS HÍVTÁK: HADIROKKANT KATONÁK SZÁMÁRA KÉSZÜLT. BAROKK ÉPÜLETÉT MÁRIA TERÉZIA ÁLLÍTÓLAG A BÉCSI PALOTÁKNÁL IS SZEBBNEK VÉLTE. EGY IDŐBEN LAKTANYAKÉNT MŰKÖDÖTT, A KÁROLY-KASZÁRNYÁRÓL KAPTA NEVÉT A KISKÖRÚT ITTENI SZAKASZA IS. A PESTI VÁROSHÁZA EKKOR MÉG A MAI MÁRCIUS 15. TÉREN ÁLLT, AZ ERZSÉBET HÍD ÉPÍTÉSEKOR DÖNTÖTTEK ÚGY, HOGY MAI HELYÉRE KÖLTÖZTETIK.

Budapest 150. születésnapjának alkalmából, 2023-ban nyitották meg a belváros új

sétányaként a Városháza passzázst: nyolcezer négyzetméteres, fásított parkkal és programokkal várják a sétálókat. Az egykor zárt tömb így lett nyitott, bejárható – a Károly körút és a Városháza utca között. A szintén felújított Merlin Színház épületén 2020-ban jelent meg egy hatalmas falfestmény, részben a Covid-járvány időszakára utalva témájával, az otthoni kenyérsütéssel.

JÁTÉK



Nézd meg a falfestmény minden részletét, és keresd meg alatta a készítőkről megemlékező táblát is! Utána sétálj át a **Városháza passzázs** mellett található **plakátokhoz**, melyek a Főkert múltjáról és jelenéről szólnak! Keresd meg itt a **legkorábbi dátumot**, amit találsz! **Jegyezd fel!**

Ha mindent jól megfigyeltél, akkor a szókeresőből húzz ki összesen **13 szót** – köztük a megtalált dátum számait is! **Hány olyan betű maradt a kihúzóban, amelyet nem húztál ki? Jegyezd fel!**

A kihúzóban szereplő dolgok és szavak közül van **egy olyan, amely sehol nem szerepelt**. Ha az előző számot és ezt **összesíted**, akkor milyen értéket kapsz? Ez lesz a megoldásod.

I	K	O	V	Á	S	Z
E	Z	E	R	X	Ö	T
F	S	Z	Á	Z	Í	B
G	A	L	A	M	B	Ö
R	Ó	Z	S	A	U	T
O	D	E	G	C	D	V
V	Á	R	O	S	A	E
H	H	É	T	K	P	N
Ú	L	Y	G	A	E	C
S	Z	Í	N	E	S	B
Z	L	K	J	O	T	I





MARGITSZIGET – AZ ÁRPÁD HÍDI KERÉKPÁRÚT LE- ÉS FELHAJTÓJA

1138 Bp. | Margitsziget

< Sokáig csak csónakkal volt megközelíthető a Margitsziget, ma már rengetegen kerékpárral érkeznek – és már belépőjegyet sem kell fizetni! >

ZÖLD A VÁROSBAN

CSALÁDOS

EU20

A DUNÁNAK EZEN A SZAKASZÁN EGYKOR HÁROM SZIGET VOLT: A FESŐ- ÉS A FÜRDŐ-SZIGET, VALAMINT A NYULAK SZIGETE. AZ 1800-AS ÉVEK VÉGÉN, A FOLYÓ SZABÁLYOZÁSOKOR A HÁROM SZIGETET EGYESÍTETTÉK, ÉS SZENT MARGITRÓL NEVEZTÉK EL, AKI VALAHA ITT ÉLT A DOMONKOS-RENDI APÁCÁK KÖZÖTT. ITT ÍRTA ARANY JÁNOS TÖLGYEK ALATT CÍMŰ VERSÉT, DE KRÚDY GYULA IS HOSSZÚ IDEIG ÉLT A SZIGETEN.

A Margitszigeten járt a főváros utolsó lóvasútja, egészen 1928-ig, de a sziget csak csónakkal volt

megközelíthető. A 20. század elejéig díj ellenében lehetett ide belépni, azóta viszont bárki által elérhető a japánkerttel, stranddal, szabadtéri színpaddal, hatalmas fákkal és a sportolásra, piknikezésre tökéletes helyszínt nyújtó Nagyréttel csalogató sziget. A Margitszigetet rengetegen látogatják biciklivel is, a futók számára pedig 5,35 kilométer hosszú futópálya is rendelkezésre áll.

Indulj el az **ökojátásztórtól az Árpád híd irányába**, és keresd meg a bicikliút felhajtóját, ahol egykor a hídmesteri lakás volt!

Számold meg, hogy **hány kerek oszlopot találsz** itt! » ●

Ezután fordulj meg, és indulj el a sziget belseje felé, a gyalogos úton!

Az előző pontodtól a Bubi-állomásig a bal kezed irányában **hány lámpát** találsz? » ▲

Menj tovább a Zenélő kút építményéig!

Hány **víz kifolyót** találsz körben az építményen? » ■

Végül számold meg, hogy **hány csillagot** látsz a kupola alján! » ★

A **piktogramok szerint** írd be a számokat az üres négyzetekbe, majd **fejtsd meg a sudokut!** A kijelölt négyzetben megtalálod a helyes megoldásod!

●	▲		5		9	■		7
		9	■	▲			■	5
■			7	●		6		
		★	●	9		5	7	
2				★	7	●	6	9
	●	7		5	2		▲	
6	9		2	■	●			
★			9	6		▲		
5	2	●		7				6

JÁTÉK






ÖSSZEFOGLALÓ REJTVÉNY

Fejtsd meg az egyes állomásokhoz tartozó játékokat: mindegyik eredménye egy szám lesz!

Ezután **keresd meg az állomáshoz tartozó síkidomot** az összefoglaló rejtvényben, **írd be** mellé, hogy **milyen szám tartozik hozzá!** Ekkor már azt is meg tudod fejteni a számokhoz tartozó betűk alapján, hogy **melyik állomáshoz** és síkidomhoz **melyik betű kerül.**

Amikor mind a húsz játékot és betűt megfejtetted, **a betűcsúszdán csúsztasd le a megfelelő betűt a megfelelő helyre!** Már kezdheted is dúdolni!

A	Á	B	C	Cs	D	Dz	Dzs	E	É	F	G	Gy	H	I	Í	J	K	L	Lv	M	N
30	27	21	10	12	20	15	1	3	6	14	44	31	50	18	0	11	24	8	17	16	13
Ny	O	Ó	Ö	Ő	P	Q	R	S	Sz	T	Ty	U	Ú	Ü	Ű	V	W	X	Y	Z	Zs
29	39	19	23	25	26	28	7	4	9	2	32	35	39	41	47	5	51	53	55	56	58



Nyisd meg a városod! Várnak az élmények.



TÖLTSD LE AZ APPOT
ÉS REGISZTRÁLJ
BUDAPEST
KEDVEZMÉNYEIÉRT!

